

H-171

Skapad av: Majken

Ålder: 29

Stadsdel: Västra Innerstaden

Kategori: nybygge

Adress: Carl Herslowsgatan

Sida skapad: 11 februari, 2012

Beskrivning:

Mitt i Malmö finner vi detta bryn av oexploaterad mark gapandes tom. Dess omkringliggande byggnader är borgarskolan, hästhagens förskola och kontorslokaler tillhörande Eon. Detta gör att hela kvarteret enbart är aktivt dagtid och är av en omänsklig stor skala. För att kunna ge området mer liv och en mer stadsmässig karaktär bör nya byggnader längst denna tomma rand byggas. Dessa bör vara ämnade för unga och på så vis skapa en mer integrerad och händelsefull stadsdel. Området är idag ett mellanrum mellan det intensiva stadsrum som återfinns kring Fersens väg och den livfulla Mariedalsvägen.

Mellan dessa gator längst regementsgatan är byggnadskropparna stora och har en institutionell karaktär. Befintliga hus saknar tydlig relation till gatan och strukturen bör brytas ner av mindre byggnadsvolymer med användning som bostad.

YouTube: Ingen

Bilder:

Bostadsrand

Mitt i Malmö finner vi detta bryn av oexploaterad mark gapandes tom. Dess omkringliggande byggnader är borgarskolan, hästhagens förskola och kontorslokaler tillhörande Eon. Detta gör att hela kvarteret enbart är aktivt dagtid och är av en omänsklig stor skala. För att kunna ge området mer liv och en mer stadsmässig karaktär bör nya byggnader längst denna tomma rand byggas. Dessa bör vara ämnade för unga och på så vis skapa en mer integrerad och händelsefull stadsdel.

Området är idag ett mellanrum mellan det intensiva stadsrum som återfinns kring Fersens väg och den livfulla Mariedalsvägen. Mellan dessa gator längst regementsgatan är byggnadskropparna stora och har en institutionell karaktär. Befintliga hus saknar tydlig relation till gatan och strukturen bör brytas ner av mindre byggnadsvolymer med användning som bostad.

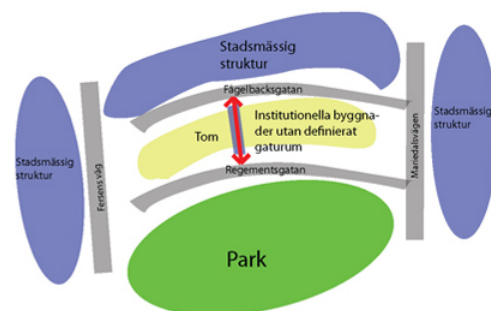
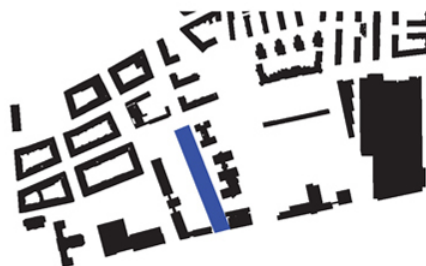



Diagram över närmiljöns karaktär. Här skapas en koppling mellan fågelbacksgatan och regementsgatan samt kungsparken.



Den oexploaterade ytan som idag fungerar som parkeringsplats, förvaring för container och övrig oidentifierad användning.

Bostadsrand



Längs randen placeras flera byggnadsvolymer som bemöter såväl Regementsgatan som Fågelbacksvägen. Detta skapar en kontakt mellan bostadskvarteren kring katolska kyrkan och kungsparken. Det bryter även upp den stora skala som återfinns bland de omkringliggande husen.

